

XVII 48 & 47
1

XVIII 41
2

XVII 56
3












XVIII 49
4












XVIII 57
5

ΤΜΗΜΑ ΠΟΛΕΟΔΟΜΙΑΣ ΚΑΙ ΟΙΚΗΣΕΩΣ	
<i>Παχυαμμος</i>	
ΔΗΛΩΣΗ ΠΟΛΙΤΙΚΗΣ	
Πολεοδομικές Ζώνες	
Μελετη: Γ. Παπαριαννης	Σχεδιο: Ζτ. Τιμοθεου
Ελεγχος:	Εγκριση:
Κλιμακα: 2"=1μλι	Ημερομ. Μαρτιος '95
Αρ. Σχεδίου:	Δ.Π/Λευ/131

From Livadhi

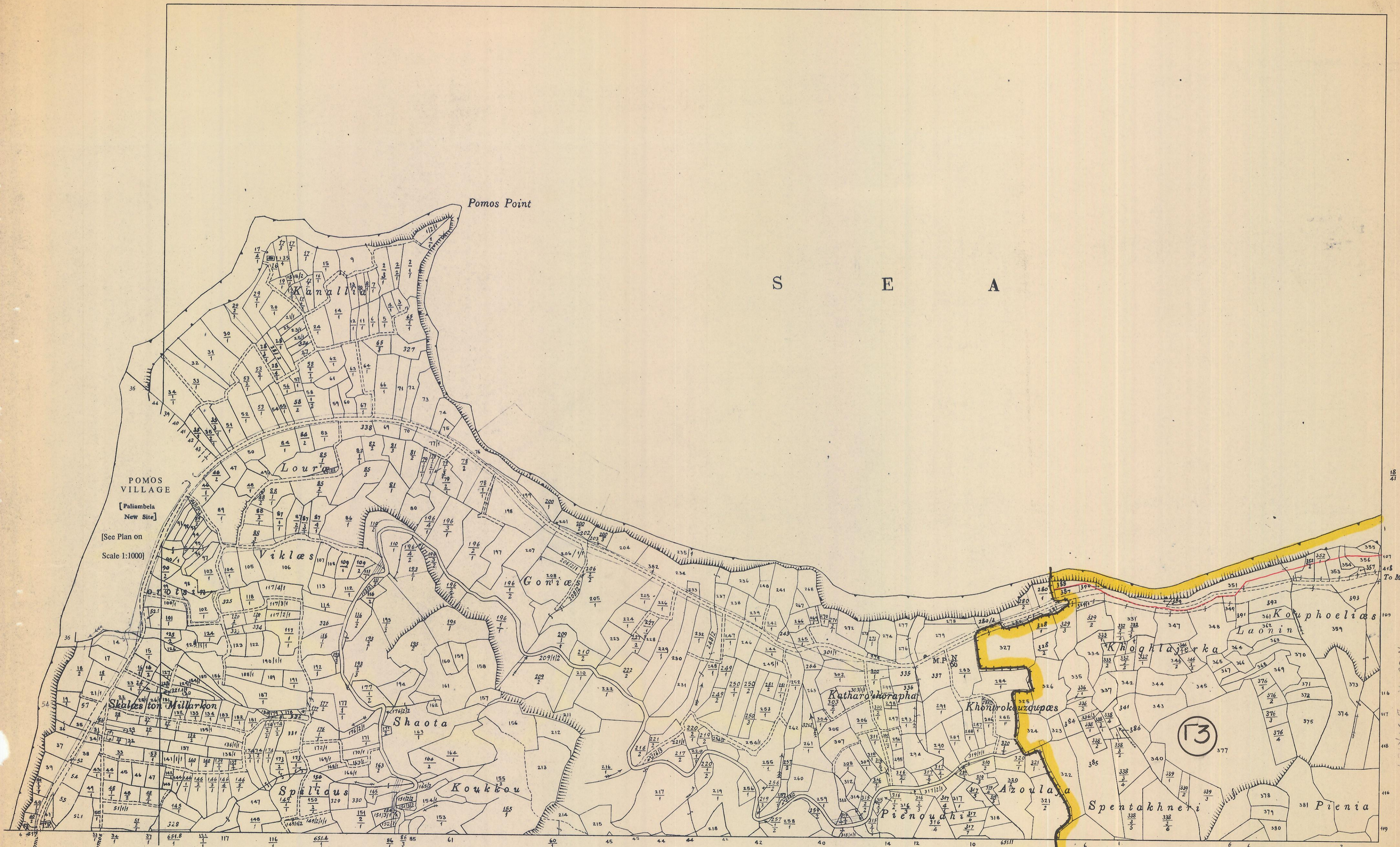
Π Ι Ν Α Κ Α Σ Π Ρ Ο Ν Ο Ι Ω Ν Ζ Ω Ν Ω Ν
" Δ Η Λ Ω Σ Η Π Ο Λ Ι Τ Ι Κ Η Σ "

	Ζώνη	Ανώτατος Συντελ. Δομήσεως	Ανώτατο Ποσοστό Κάλυψης	Ανώτατος Αριθμός Ορόφων	Ανώτατο Ύψος σε μέτρα
	H1	1.20:1	0.70:1	2/3	8.30/11.40
	H2	0.90:1	0.50:1	2	8.30
	H3	0.60:1	0.35:1	2	8.30
	H4	0.40:1	0.25:1	2	8.30
	H5	0.30:1	0.20:1	2	8.30
	H6	0.20:1	0.20:1	2	8.30
	H7	0.15:1	0.15:1	2	8.30
	H8	0.10:1	0.10:1	2	8.30
	Π	0.10:1	0.10:1	2	8.30
	E1	0.90:1	0.50:1	2	-
	E2	0.90:1	0.50:1	2	-

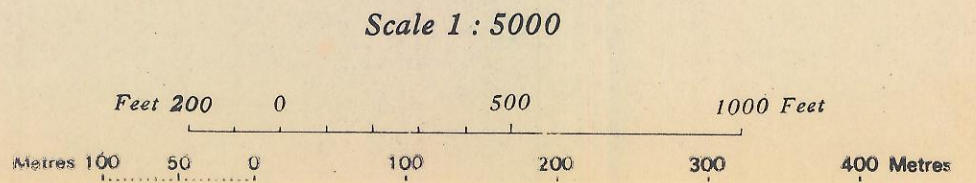
	Ζώνη	Ανώτατος Συντελ. Δομήσεως	Ανώτατο Ποσοστό Κάλυψης	Ανώτατος Αριθμός Ορόφων	Ανώτατο Ύψος σε μέτρα
	B1	0.90:1	0.50:1	2	-
	B2	0.90:1	0.50:1	2	-
	Δ1	Οπως καθορίζονται στη "Δήλωση Πολιτικής"			
	Δ2	Οπως καθορίζονται στη "Δήλωση Πολιτικής"			
	Γ1	0.20:1	0.15:1	2	8.30
	Γ2	0.15:1	0.10:1	2	8.30
	Γ3	0.10:1	0.10:1	2	8.30
	Z1	0.06:1	0.06:1	2	8.30
	Z2	0.03:1	0.03:1	1	5
	Z3	0.01:1	0.01:1	1	5
	Z4	0.005:1	0.005:1	1	5

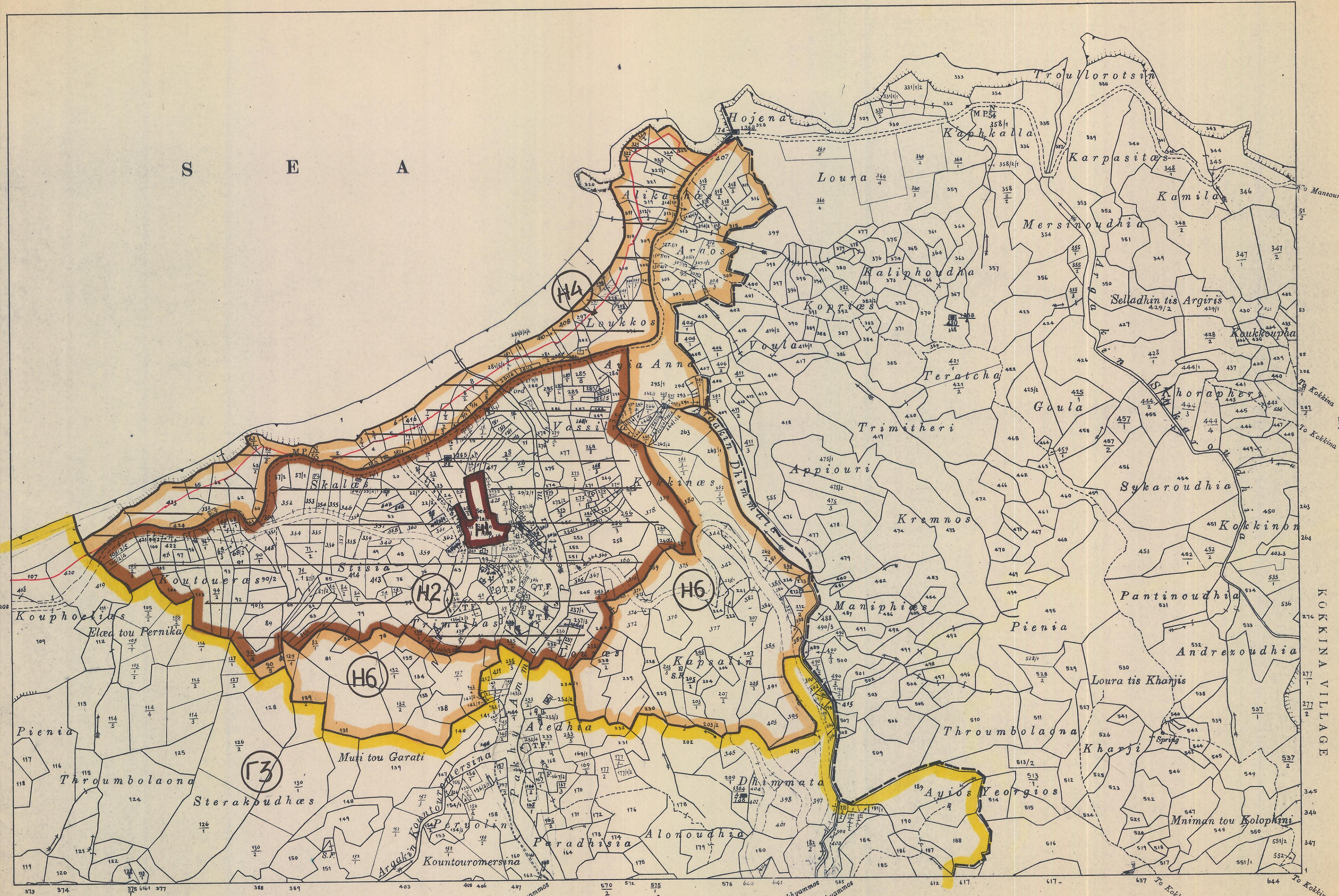
- H: Ζώνες με επικρατούσα χρήση την κατοικία.
 Π: Ζώνη παραθεριστικής κατοικίας.
 E1: Βιοτεχνική Ζώνη περιορισμένου βαθμού οχληρίας.
 E2: Βιοτεχνική Ζώνη αυξημένου βαθμού οχληρίας.
 B1: Βιομηχανική Ζώνη περιορισμένου βαθμού οχληρίας.
 B2: Βιομηχανική Ζώνη αυξημένου βαθμού οχληρίας.
 Δ1: Ζώνη στην οποία επιτρέπεται η ανέγερση υποστατικών για μαζική εκτροφή ζώων και πτηνών εξαιρουμένων των χοίρων.
 Δ2: Ζώνη στην οποία επιτρέπεται η ανέγερση υποστατικών για μαζική εκτροφή ζώων και πτηνών συμπεριλαμβανομένων των χοίρων.
 Γ: Γεωργικές Ζώνες.
 Ζ: Ζώνες Προστασίας (αρχαιολογικοί χώροι, χώροι φυσικής καλλονής, δάση, υδατοφράκτες, καλή γεωργική γη).

Σημείωση: Για τις πιο πάνω ζώνες ισχύουν επιπρόσθετα οι πρόνοιες που καθορίζονται στο κείμενο της "Δήλωσης Πολιτικής".



Surveyed by Dept. of Lands & Surveys 1924
 State Copyright Reserved
 Revised from D.L.O. plans. Nicosia District 1968, 1990
 Paphos District 1982






17
48

Surveyed by Dept. of Lands & Surveys, 1925
 State Copyright Reserved
 Revised from D.L.O. plans, 1984, 1989, 1990

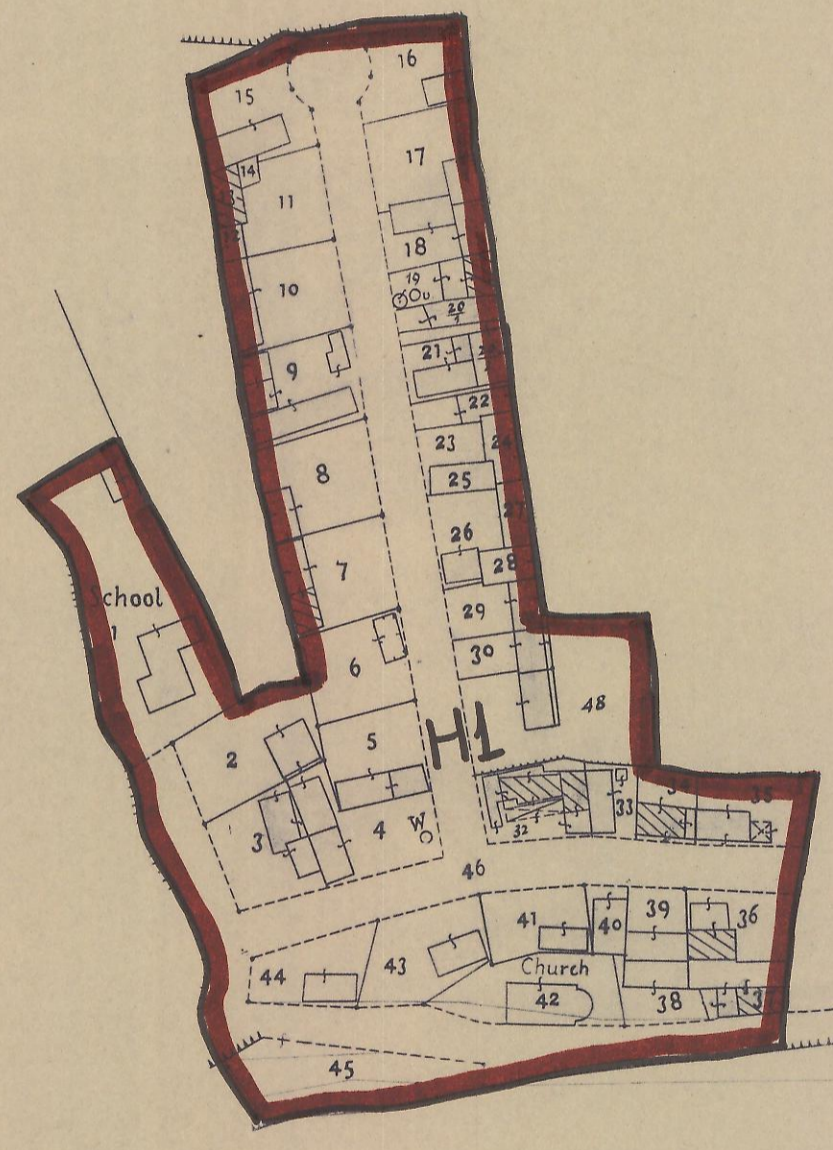
PAKHYAMOS VILLAGE

Scale 1:5000



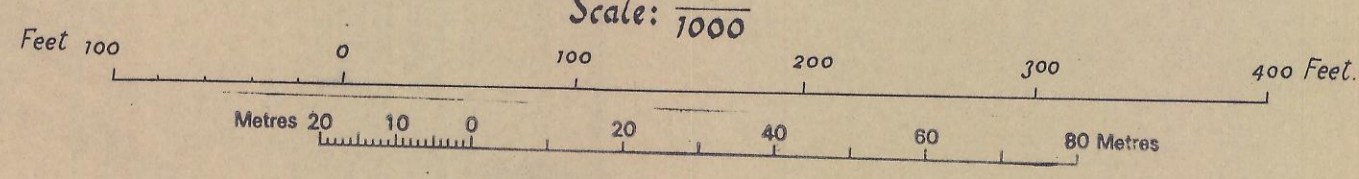
PAKHY AMMOS

□ $\frac{1385}{4}$



Surveyed by Dept. of Lands & Surveys
State Copyright Reserved
Revised from D.L.O. plans, March 1982

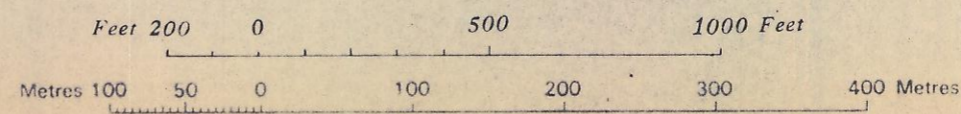
Scale: $\frac{1}{1000}$



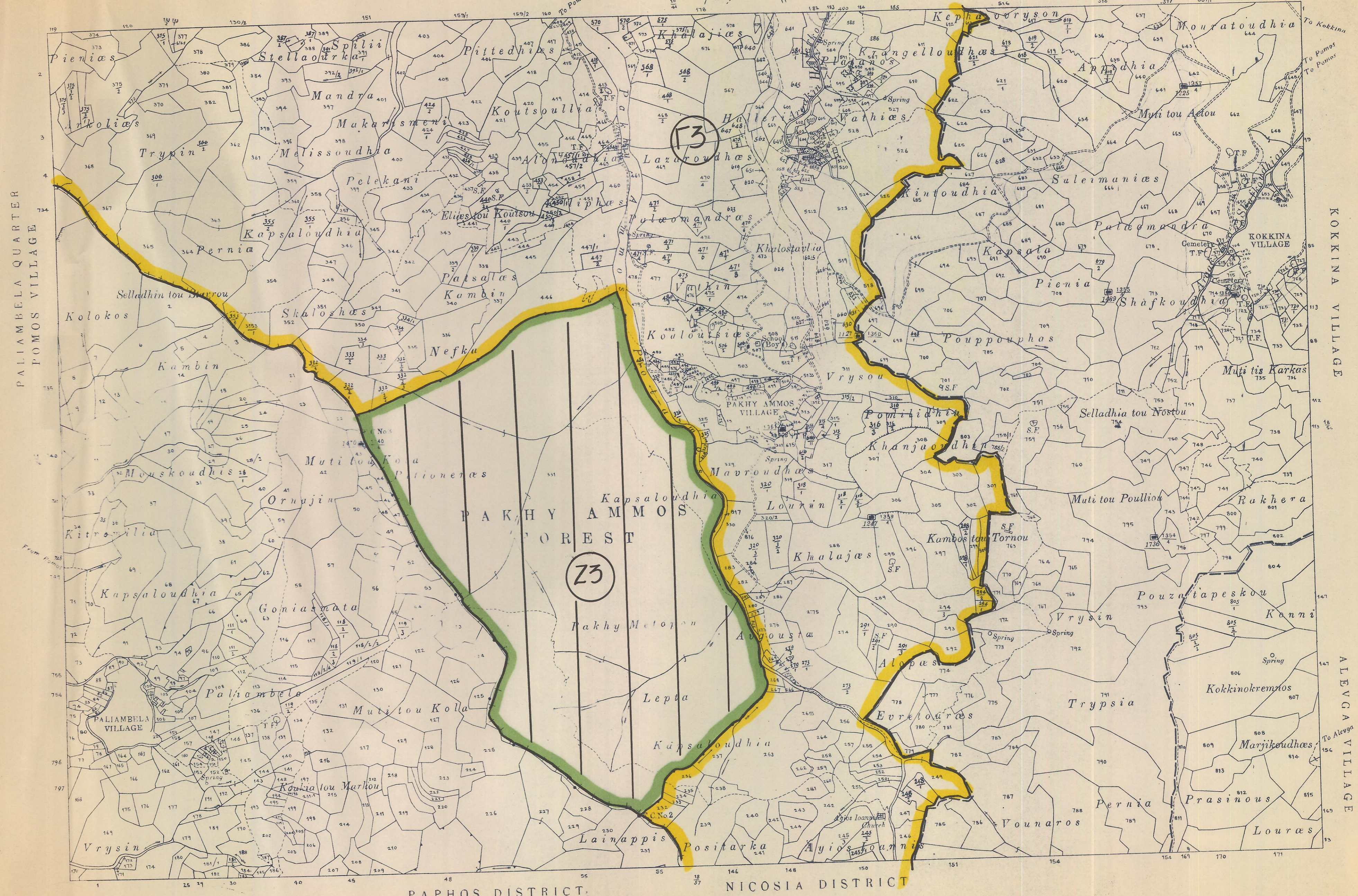


Surveyed by Dept. of Lands & Surveys 1924
 State Copyright Reserved
 Revised from D.L.O. plans, January 1968, Nicosia District
 May 1982, Paphos District

Scale 1 : 5000



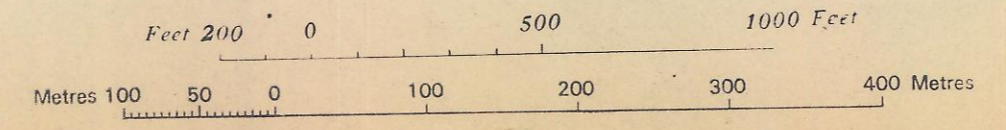
PAKHYAMMOS VILLAGE

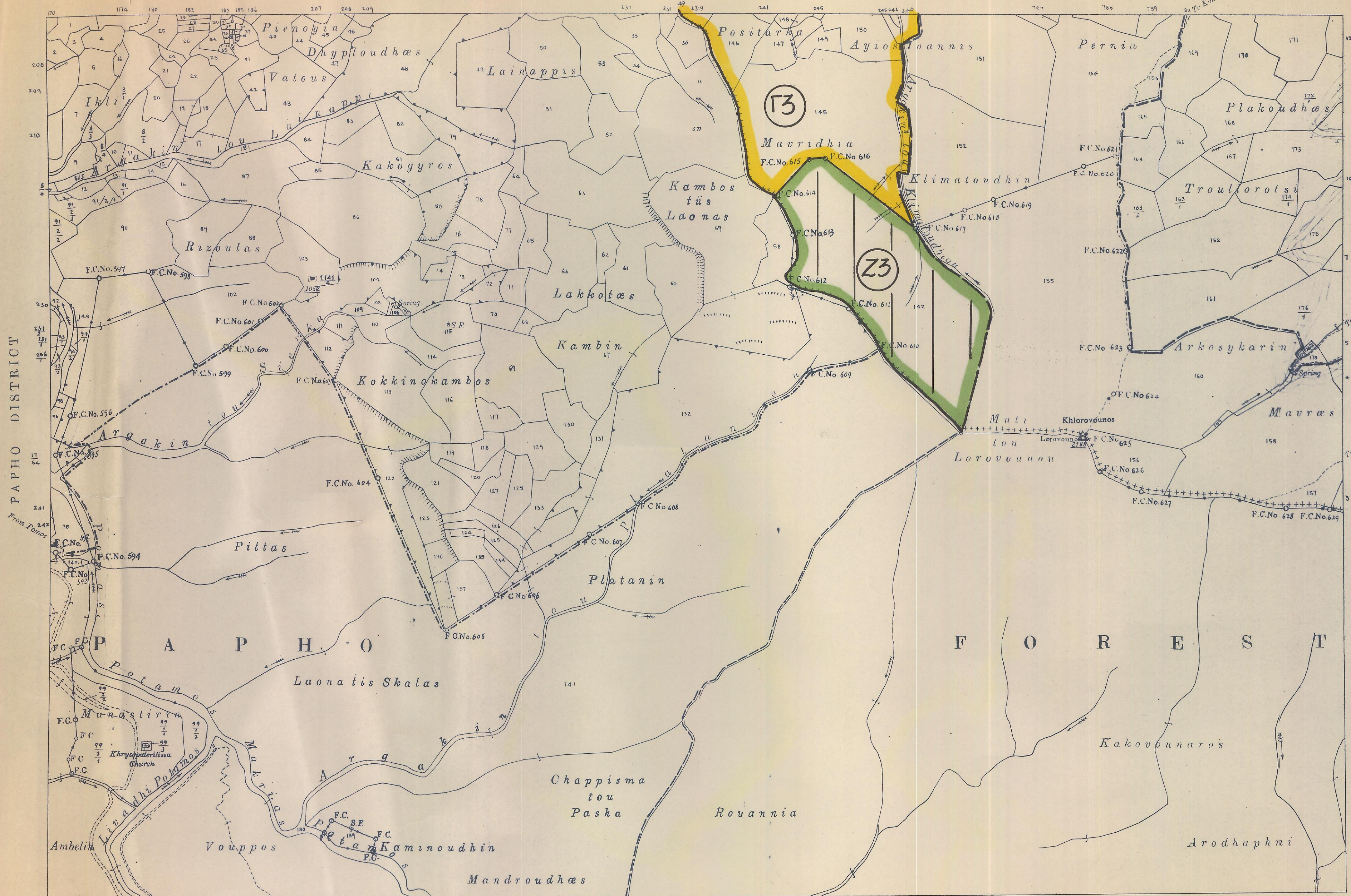


Scale 1 : 2500

Surveyed by Dept. of Lands & Surveys 19
 State Copyright Reserved
 Revised from D.L.O. plans April 1984

Scale 1 : 5000






PAPHO DISTRICT

ALIEGA VILLAGE
NICOSIA DISTRICT

Surveyed by Dept. of Lands & Surveys 1924
State Copyright Reserved
Revised from D.L.O. plans January 1980



LIVADHI VILLAGE
[BLOCK B]